



# Accès à l'AIP (Aeronautical Information Publication)

pour vérifier qu'un terrain d'aéromodélisme est référencé auprès du district aéronautique

Action	l'écran obtenu est en page
Accéder au site : <a href="http://www.sia.aviation-civile.gouv.fr">www.sia.aviation-civile.gouv.fr</a> puis cliquer sur :	2
<b>AIP</b> (en haut à gauche)	3
<b>Publication d'information aéronautique (AIP)</b>	4
<b>FRANCE METROPOLITAINE</b> (qui est dans la fenêtre)	5
<b>AIP FRANCE - FRANCE METROPOLITAINE</b>	6
<b>EN-ROUTE - EN-ROUTE (ENR)</b>	7
<b>ENR 5 DANGERS A LA NAVIGATION AERIENNE - NAVIGATION WARNINGS</b>	8
<b>ENR 5.5 Activité aériennes sportives et de loisirs Aerial sporting and recreational activities</b>	Le fichier qui est au format pdf s'affiche avec Acrobat Reader



Liberté • Égalité • Fraternité  
RÉPUBLIQUE FRANÇAISE



SERVICE  
DE L'INFORMATION  
AERONAUTIQUE

Accueil   Nous contacter   SIA pratique   Nous connaître

SIA LA REFERENCE EN INFORMATION AERONAUTIQUE

Information Aéronautique

- AIP
- Sup AIP
- AIC
- NOTAM
- Réglementation

Préparation de vol


- Préparation en ligne
- Assistance BRIA

Boutique

- Les conditions de vente
- AIP
- AIC
- Atlas Régionaux
- Cartes
- Réglementation
- Les fournitures
- Valider un réabonnement
- Modifier vos coordonnées

Liens utiles

site optimisé  
pour ie5.5 et netscape 7.02  
© SIA 2002



La sécurité  
c'est aussi une  
information  
à jour


English version

**Une du jour :**


A compter du 3 octobre 2005, l'activation des zones du réseau très basse altitude défense (RTBA) fera l'objet d'une publication par voie de NOTAM.

Le service NOTAM de la rubrique "Information Aéronautique" est indisponible.

[Modifications à apporter au complément aux cartes aéronautiques et à la carte aéronautique au 1/1 000 000 - édition 1 / 2005 - \(cartes nord et sud\).](#)



Liberté • Égalité • Fraternité  
RÉPUBLIQUE FRANÇAISE



**SERVICE  
DE L'INFORMATION  
AERONAUTIQUE**

[Accueil](#) [Nous contacter](#) [SIA pratique](#) [Nous connaître](#)

**SIA LA REFERENCE EN INFORMATION AERONAUTIQUE**

**Information Aéronautique**

- AIP
- Sup AIP
- AIC
- NOTAM
- Réglementation

**Préparation de vol**

- Préparation en ligne
- Assistance BRIA


**Boutique**

- Les conditions de vente
- AIP
- AIC
- Atlas Régionaux
- Cartes
- Réglementation
- Les fournitures
- Valider un réabonnement
- Modifier vos coordonnées


**Liens utiles**

site optimisé  
pour ie5.5 et netscape 7.02  
© SIA 2002


**Publication d'information aéronautique (AIP)**




Les documents publiés sur le site SIA sont identiques à ceux publiés sous forme papier. Compte tenu du caractère évolutif des éléments de l'AIP, le pilote devra s'assurer, avant d'effectuer son vol, que les documents qu'il a imprimés sont conformes à la documentation officielle en vigueur en consultant les listes de contrôle disponibles sur le site et en vérifiant les dates de validité.







© SIA 2002-2004. Tous droits réservés.




Liberté • Égalité • Fraternité  
RÉPUBLIQUE FRANÇAISE



SERVICE  
DE L'INFORMATION  
AERONAUTIQUE

 Accueil  Nous contacter  SIA pratique  Nous connaître



SIA LA REFERENCE EN INFORMATION AERONAUTIQUE

**Information Aéronautique**

- AIP
- Sup AIP
- AIC
- NOTAM
- Réglementation

**Préparation de vol**


- Préparation en ligne
- Assistance BRIA

**Boutique**

- Les conditions de vente
- AIP
- AIC
- Atlas Régionaux
- Cartes
- Réglementation
- Les fournitures
- Valider un réabonnement
- Modifier vos coordonnées

**Liens utiles**

site optimisé  
pour ie5.5 et netscape 7.02  
© SIA 2002

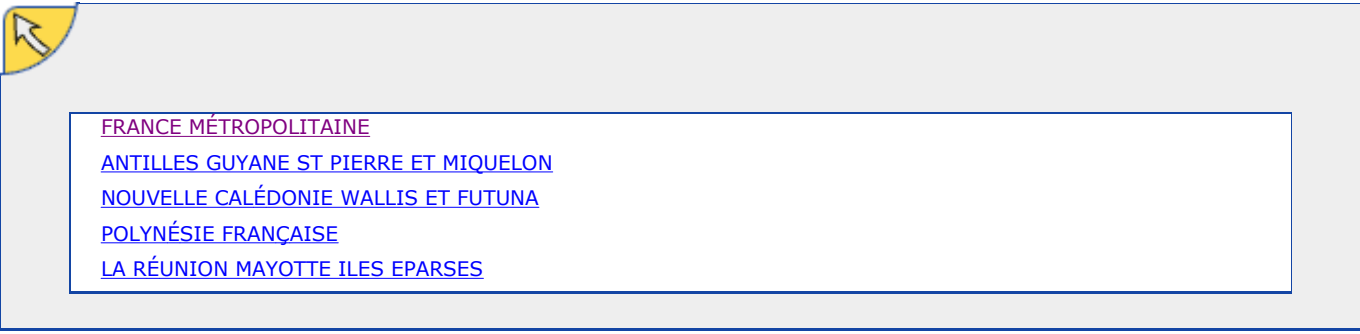


SERVICE  
DE L'INFORMATION  
AERONAUTIQUE


**AIP**  
**PUBLICATION D'INFORMATION AÉRONAUTIQUE**  
**AERONAUTICAL INFORMATION PUBLICATION**

**Information mise à jour à la date**  
*Information updated to:*  
**29 SEP 2005**


**Prochaine mise à jour :**  
*Next update:*  
**27 OCT 2005**



[FRANCE MÉTROPOLITAINE](#)  
[ANTILLES GUYANE ST PIERRE ET MIQUELON](#)  
[NOUVELLE CALÉDONIE WALLIS ET FUTUNA](#)  
[POLYNÉSIE FRANÇAISE](#)  
[LA RÉUNION MAYOTTE ILES EPARSEES](#)



Liberté • Égalité • Fraternité  
RÉPUBLIQUE FRANÇAISE



**SERVICE  
DE L'INFORMATION  
AERONAUTIQUE**

Accueil   Nous contacter   SIA pratique   Nous connaître

**SIA LA REFERENCE EN INFORMATION AERONAUTIQUE**

**Information Aéronautique**

- AIP
- Sup AIP
- AIC
- NOTAM
- Réglementation

**Préparation de vol**


- Préparation en ligne
- Assistance BRIA

**Boutique**

- Les conditions de vente
- AIP
- AIC
- Atlas Régionaux
- Cartes
- Réglementation
- Les fournitures
- Valider un réabonnement
- Modifier vos coordonnées

**Liens utiles**

site optimisé  
pour ie5.5 et netscape 7.02  
© SIA 2002



**SERVICE  
DE L'INFORMATION  
AERONAUTIQUE**

**FRANCE MÉTROPOLITAINE**


**Information mise à jour à la date**  
*Information updated to:*  
**29 SEP 2005**

**Prochaine mise à jour :**  
*Next update:*  
**27 OCT 2005**


[AIP FRANCE - FRANCE METROPOLITAINE](#)

[AMENDEMENT](#)





[AMENDEMENT AIRAC - FRANCE METROPOLITAINE](#)




Liberté • Égalité • Fraternité  
RÉPUBLIQUE FRANÇAISE



SERVICE  
DE L'INFORMATION  
AERONAUTIQUE

 Accueil  Nous contacter  SIA pratique  Nous connaître



SIA LA REFERENCE EN INFORMATION AERONAUTIQUE

**Information Aéronautique**

- AIP
- Sup AIP
- AIC
- NOTAM
- Réglementation

**Préparation de vol**


- Préparation en ligne
- Assistance BRIA

**Boutique**

- Les conditions de vente
- AIP
- AIC
- Atlas Régionaux
- Cartes
- Réglementation
- Les fournitures
- Valider un réabonnement
- Modifier vos coordonnées

**Liens utiles**

site optimisé  
pour ie5.5 et netscape 7.02  
© SIA 2002




SERVICE  
DE L'INFORMATION  
AERONAUTIQUE

**Information mise à jour à la date**  
*Information updated to:*  
**29 SEP 2005**

**Prochaine mise à jour :**  
*Next update:*  
**27 OCT 2005**

**AIP FRANCE - FRANCE METROPOLITAINE**



- [GENERALITES - GENERAL \(GEN\)](#)
- [EN-ROUTE - EN-ROUTE \(ENR\)](#)
- [AERODROMES - AERODROMES \(AD\)](#)
- [PROCEDURES D'ARRIVEES ET DE DEPARTS AUX INSTRUMENTS \(ARR-DEP\)](#)
- [CARTES D'APPROCHE ET D'ATERRISSAGE AUX INSTRUMENTS \(IAC\)](#)
- [CARTES D'APPROCHE ET D'ATERRISSAGE A VUE \(VAC\)](#)
- [CARTES D'APPROCHE ET D'ATERRISSAGE A VUE HELISTATIONS \(VAC-HELISTATIONS\)](#)

SERVICE DE L'INFORMATION AERONAUTIQUE

Accueil Nous contacter SIA pratique Nous connaître

SIA LA REFERENCE EN INFORMATION AERONAUTIQUE

Information Aéronautique

- AIP
- Sup AIP
- AIC
- NOTAM
- Réglementation

Préparation de vol

- Préparation en ligne
- Assistance BRIA

Boutique

- Les conditions de vente
- AIP
- AIC
- Atlas Régionaux
- Cartes
- Réglementation
- Les fournitures
- Valider un réabonnement
- Modifier vos coordonnées

Liens utiles

site optimisé pour ie5.5 et netscape 7.02 © SIA 2002


SERVICE DE L'INFORMATION AERONAUTIQUE

Information mise à jour à la date  
Information updated to:  
**29 SEP 2005**





Prochaine mise à jour :  
Next update:  
**27 OCT 2005**


EN-ROUTE - EN-ROUTE (ENR)

[ENR 0 PREFACE ET TABLE DES MATIERES - PREFACE AND TABLE OF CONTENTS](#)  
[ENR 1 RÈGLES GÉNÉRALES ET PROCÉDURES - GENERAL RULES AND PROCEDURES](#)  
[ENR 2 ESPACE ATS - AIR TRAFFIC SERVICES AIRSPACE](#)  
[ENR 3 ROUTES ATS - ATS ROUTES](#)  
[ENR 4 MOYENS RADIO DE NAVIGATION ET SYSTEMES - RADIO NAVIGATION AIDS/SYSTEMS](#)  
[ENR 5 DANGERS A LA NAVIGATION AÉRIENNE - NAVIGATION WARNINGS](#)  
[ENR 6 CARTES EN-ROUTE - EN-ROUTE CHARTS](#)




Liberté • Égalité • Fraternité  
RÉPUBLIQUE FRANÇAISE

 Accueil
  Nous contacter
  SIA pratique
  Nous connaître



**SERVICE DE L'INFORMATION AERONAUTIQUE**



**SERVICE DE L'INFORMATION AERONAUTIQUE**

**SIA LA REFERENCE EN INFORMATION AERONAUTIQUE**

**Information mise à jour à la date**  
*Information updated to:*  
**29 SEP 2005**

**Prochaine mise à jour :**  
*Next update:*  
**27 OCT 2005**

**Information Aéronautique**

- AIP
- Sup AIP
- AIC
- NOTAM
- Réglementation

**Préparation de vol**

- Préparation en ligne
- Assistance BRIA

**Boutique**

- Les conditions de vente
- AIP
- AIC
- Atlas Régionaux
- Cartes
- Réglementation
- Les fournitures
- Valider un réabonnement
- Modifier vos coordonnées

**Liens utiles**

site optimisé  
pour ie5.5 et netscape 7.02  
© SIA 2002

**ENR 5 DANGERS A LA NAVIGATION AÉRIENNE - NAVIGATION WARNINGS**

ENR 5.0	<a href="#">Avertissements divers</a> <i>Miscellaneous</i>
ENR 5.1	<a href="#">Zones interdites, réglementées et dangereuses</a> <i>Prohibited, restricted and danger areas</i>
ENR 5.2	<a href="#">Zones de manœuvre et d'entraînement militaire</a> <i>Military exercise and training areas</i>
ENR 5.3	<a href="#">Autres activités de nature dangereuse</a> <i>Other activities of a dangerous nature</i>
ENR 5.4	<a href="#">Obstacles à la navigation aérienne en-route</a> <i>Air navigation obstacles/en-route</i>
ENR 5.5	<a href="#">Activités aériennes sportives et de loisirs</a> <i>Aerial sporting and recreational activities</i>
ENR 5.6	<a href="#">Migrations d'oiseaux et réserves naturelles</a> <i>Bird migration and areas with sensitive fauna</i>